



Cadastro de Solicitações no Eixão do Lazer

Cadastrar Novo Interessado



Informações

Solicitação

Consulta de Solicitação

Termos, Aditivos e Renovações

Parcelas de Contratos e Guias de Recolhimento

Atualização de Parcelas em Atraso

Parcelamento de Dívidas

Dados Cadastrais

Denúncia de Ocupação Irregular

CLIQUE NO
BOTÃO NOVO
INTERESSADO

1. Efetue abaixo o seu login para ter acesso à todas as funcionalidades disponíveis neste portal de faixa de domínio do DER/DF. Seu login é realizado através de seu CPF ou CNPJ, juntamente com sua senha de acesso.
2. Se ainda não estiver cadastrado, cadastre-se através do botão **"Novo Interessado"**.
3. Se já for cadastrado, mas esqueceu a senha de acesso, sua senha pode ser recuperada através do botão **"Esqueceu a senha?"**.

CPF/CNPJ:

Senha:

ENTRAR

NOVO INTERESSADO

ESQUECEU A SENHA?

Cadastrar Novo Interessado



Informações

Solicitação

Consulta de Solicitação

Termos, Aditivos e Renovações

Parcelas de Contratos e Guias de Recolhimento

Atualização de Parcelas em Atraso

Parcelamento de Dívidas

Dados Cadastrais

Denúncia de Ocupação Irregular

PREENCHER
OS DADOS
BÁSICOS

Dados do interessado

Cadastro

Faça seu cadastro ou altere os seus dados já cadastrados nos campos disponíveis abaixo. O CPF/CNPJ será sempre exigido no seu login de acesso ao sistema.

Nome*:

Tipo:

Pessoa Jurídica

Pessoa Física

Pessoa Jurídica

CNPJ*:

Órgão expedidor:

Profissão:

Estado Civil:

Nacionalidade:

Fantasia:

Inscrição Distrital:

Atividade:

Senha de Acesso*:

Nº Crea:

E-mail*:

Cadastrar Novo Interessado

Endereço

Logradouro	Identificação	Número	Bairro	Cidade/Região Adm.	UF	Complemento	Principal
<p>CLIQUE NO BOTÃO ADICIONAR UM NOVO ENDEREÇO</p>							
Quantidade de registros: 0							ADICIONAR NOVO ENDEREÇO

SALVAR

Cadastrar Novo Interessado



- Informações
- Solicitação
- Consulta de Solicitação
- Termos, Aditivos e Renovações
- Parcelas de Contratos e Guias de Recolhimento
- Atualização de Parcelas em Atraso
- Parcelamento de Dívidas
- Dados Cadastrais
- Denúncia de Ocupação Irregular

PREENCHER
OS DADOS DE
ENDEREÇO E
CLICAR EM
SALVAR

Endereço

Tipo de Endereço*:

Residencial

CEP*:



Tipo de Logradouro*:

--- Selecione ---

Identificação*:

Número:

Complemento:

Bairro*:

UF*:



Região Administrativa*:



Distrito:

Telefone*:

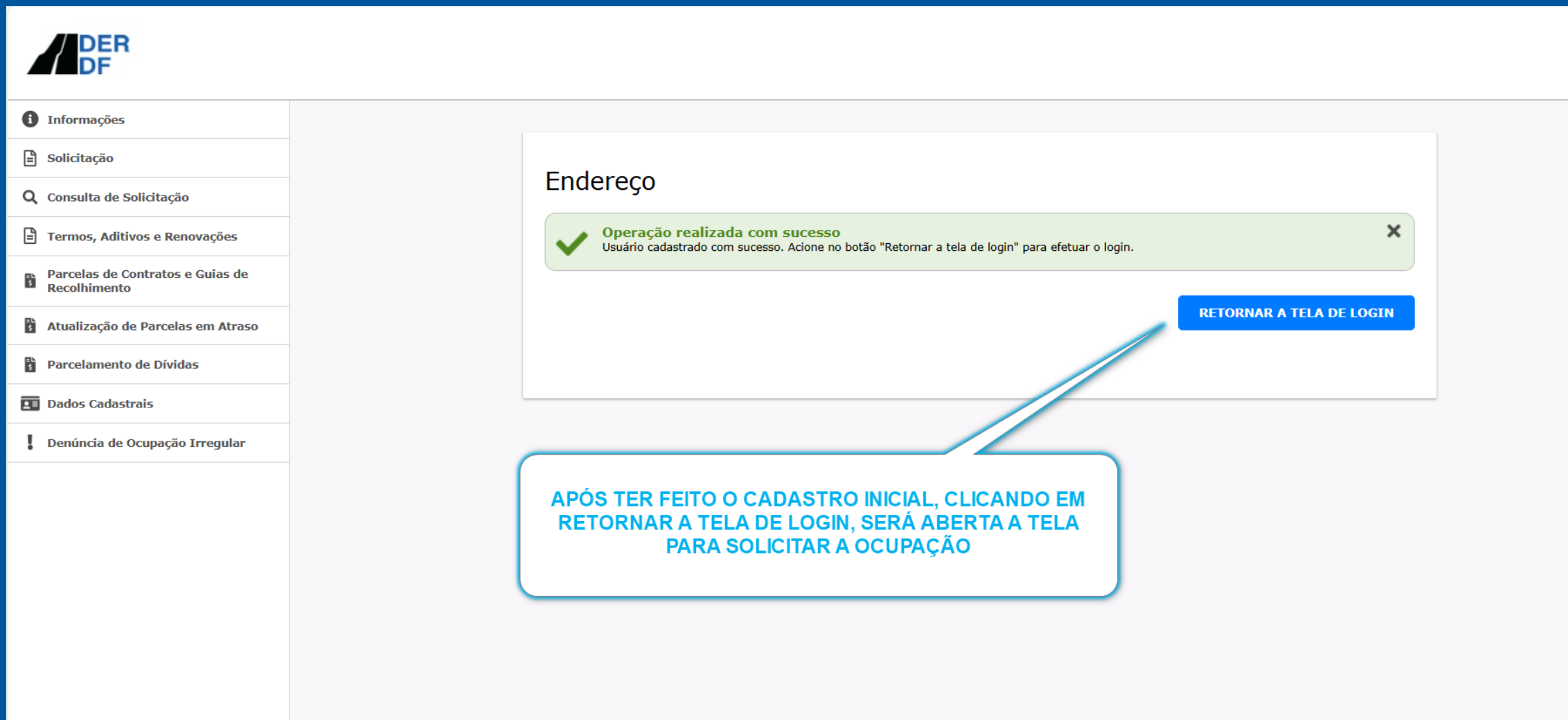
Celular:

Principal

VOLTAR

SALVAR

Cadastrar Novo Interessado



The screenshot displays the DER DF website interface. On the left is a vertical navigation menu with the following items: Informações, Solicitação, Consulta de Solicitação, Termos, Aditivos e Renovações, Parcelas de Contratos e Guias de Recolhimento, Atualização de Parcelas em Atraso, Parcelamento de Dívidas, Dados Cadastrais, and Denúncia de Ocupação Irregular. The main content area is titled 'Endereço' and features a green success message: 'Operação realizada com sucesso. Usuário cadastrado com sucesso. Acione no botão "Retornar a tela de login" para efetuar o login.' To the right of this message is a blue button labeled 'RETORNAR A TELA DE LOGIN'. A callout box with a blue border and white background points to the button, containing the text: 'APÓS TER FEITO O CADASTRO INICIAL, CLICANDO EM RETORNAR A TELA DE LOGIN, SERÁ ABERTA A TELA PARA SOLICITAR A OCUPAÇÃO'.

APÓS TER FEITO O CADASTRO INICIAL, CLICANDO EM
RETORNAR A TELA DE LOGIN, SERÁ ABERTA A TELA
PARA SOLICITAR A OCUPAÇÃO

Cadastrar Nova Ocupação



Informações

Solicitação

Consulta de Solicitação

Termos, Aditivos e Renovações

Parcelas de Contratos e Guias de Recolhimento

Atualização de Parcelas em Atraso

Parcelamento de Dívidas

Dados Cadastrais

Denúncia de Ocupação Irregular

APÓS ACESSAR
O SISTEMA,
CLICAR NO ITEM
"SOLICITAÇÃO"

Consulta de Solicitação

Para acompanhar a situação atual e o andamento de sua solicitação, preencha os campos abaixo e clique no botão "Consultar".

Tipo de solicitação:

Número da Solicitação:


Período:

até

CONSULTAR

Número da Solicitação	Tipo de ocupação	Descrição	Situação
-----------------------	------------------	-----------	----------

Cadastrar Nova Ocupação



- Informações
- Solicitação
- Consulta de Solicitação
- Termos, Aditivos e Renovações
- Parcelas de Contratos e Guias de Recolhimento
- Atualização de Parcelas em Atraso
- Parcelamento de Dívidas
- Dados Cadastrais
- Denúncia de Ocupação Irregular

Dados do interessado

Confira abaixo as informações de seu cadastro, como e-mail e telefone de contato. Caso necessário, acione o botão "Atualizar dados cadastrais" e atualize seu cadastro. Acione o botão "Próximo" para avançar no cadastro da solicitação.

Nome: Adriano Marra	CPF/CNPJ: 28.878.723/0001-07
E-mail: adriano.marra@softplan.com.br	RG:

Pessoa de contato:

Telefone: (61)31115-550 **Celular:**

Verifique também o endereço

Logradouro: Quadra	Identificação: Quadra CLN 407 Bloco E
Número:	Bairro: Asa Norte
Cidade/Região Adm.: BRASÍLIA	UF: DF
Complemento:	

[ATUALIZAR DADOS CADASTRAIS](#) [PRÓXIMO](#)

INFORMAR O NOME DA PESSOA DE CONTATO E CLICAR NO BOTÃO "PRÓXIMO"

Cadastrar Nova Ocupação

[Informações](#)[Solicitação](#)[Consulta de Solicitação](#)[Termos, Aditivos e Renovações](#)[Parcelas de Contratos e Guias de Recolhimento](#)[Atualização de Parcelas em Atraso](#)[Parcelamento de Dívidas](#)[Dados Cadastrais](#)[Denúncia de Ocupação Irregular](#)

Dados da Solicitação

Selecione o tipo de solicitação, tipo de ocupação pretendida, e objeto da solicitação.
Ação o botão "Voltar" para voltar a etapa anterior.
Ação o botão "Próximo" para avançar no cadastro da solicitação.

Data:

Tipo de solicitação*:

Tipo de ocupação*:



Objetivo da solicitação*:

DESCREVER O
OBJETIVO DA
SOLICITAÇÃO, EX.:
"COMÉRCIO DE
LANCHES PRONTOS"

EM TIPO DE
SOLICITAÇÃO,
ESCOLHER O TIPO
"OCUPAÇÃO"

CLICAR NO ÍCONE
DE LUPA, PARA
ESCOLHER O TIPO
DE OCUPAÇÃO:
01 - OCUPAÇÕES -
EIXÃO DO LAZER

Cadastrar Nova Ocupação



- Informações
- Solicitação
- Consulta de Solicitação
- Termos, Aditivos e Renovações
- Parcelas de Contratos e Guias de Recolhimento
- Atualização de Parcelas em Atraso
- Parcelamento de Dívidas
- Dados Cadastrais
- Denúncia de Ocupação Irregular

Dados da Solicitação

Utilize os campos de consulta para selecionar o local da ocupação. A pesquisa pode ser realizada utilizando os campos de pesquisa de livre descrição (Ex: DNIT ou BR101), coordenadas em graus decimais (Ex: -25.440658, -49.266115) ou graus, minutos e segundos (Ex: 25°26'26.4"S 49°15'58.0"W).



Selecione o tipo de local, rodovia, trecho/acesso, bem como as dimensões da ocupação pretendida. Os campos obrigatórios são indicados por *. Acione o botão "Voltar" para voltar a etapa anterior. Acione o botão "Próximo" para avançar no cadastro da solicitação.

Sentido*:

Ocupação Pontual

Tipo local

- Trecho rodoviário** (segmento de rodovia para ligação de duas localidades)
- Acesso rodoviário** (segmento de rodovia com funcionalidade específica de conectar sedes municipais ao Sistema Rodoviário Estadual, bem como propiciar acesso a pontos de fronteiras, estâncias hidrominerais, pontos de atração turística, entre outros)

Rodovia*:

km Início ocupação*:

km Fim ocupação:

VOLTAR

CONSULTA LARGURAS DA FAIXA

PRÓXIMO

NO CAMPO DE SENTIDO, ESCOLHER O TIPO: OCUPAÇÃO PONTUAL

Cadastrar Nova Ocupação

[Início](#) [Sair](#)

- Informações
- Solicitação
- Consulta de Solicitação
- Termos, Aditivos e Renovações
- Parcelas de Contratos e Guias de Recolhimento
- Atualização de Parcelas em Atraso
- Parcelamento de Dívidas
- Dados Cadastrais
- Denúncia de Ocupação Irregular

CLICAR NO ÍCONE DE AMPLIAR O MAPA PARA MARCAR UM PONTO DE OCUPAÇÃO NO EIXÃO (RODOVIA DF002)

Dados da Solicitação

Utilize os campos de consulta para selecionar o local da ocupação. A pesquisa pode ser realizada utilizando os campos de pesquisa de livre descrição (Ex: DNIT ou BR101), coordenadas em graus decimais (Ex: -25.440658, -49.266115) ou graus, minutos e segundos (Ex: 25°26'26.4"S 49°15'58.0"W).

Selecione o tipo de local, rodovia, trecho/acesso, bem como as dimensões da ocupação pretendida. Os campos obrigatórios são indicados por *.
Ação o botão "Voltar" para voltar a etapa anterior.
Ação o botão "Próximo" para avançar no cadastro da solicitação.

Sentido*:
Ocupação Pontual

Tipo local

Trecho rodoviário (segmento de rodovia para ligação de duas localidades)

Acesso rodoviário (segmento de rodovia com funcionalidade específica de conectar sedes municipais ao Sistema Rodoviário Estadual, bem como propiciar acesso à pontos de fronteiras, estâncias hidrominerais, pontos de atração turística, entre outros)

Rodovia*:

km Início ocupação*: **km Fim ocupação:**

[VOLTAR](#) [CONSULTA LARGURAS DA FAIXA](#) [PRÓXIMO](#)

Usuário: Adriano Marra

Versão 01.01.03-00

Cadastrar Nova Ocupação



UTILIZE O BOTÃO ESQUERDO DO MOUSE PARA MARCAR O PONTO NO LOCAL DESEJADO

CLIQUE NO ÍCONE PARA RETORNAR AO ENDEREÇO APÓS TER MARCADO O PONTO DE OCUPAÇÃO

Cadastrar Nova Ocupação



- [Informações](#)
- [Solicitação](#)
- [Consulta de Solicitação](#)
- [Termos, Aditivos e Renovações](#)
- [Parcelas de Contratos e Guias de Recolhimento](#)
- [Atualização de Parcelas em Atraso](#)
- [Parcelamento de Dívidas](#)
- [Dados Cadastrais](#)
- [Denúncia de Ocupação Irregular](#)

Dados da Solicitação

Utilize os campos de consulta para selecionar o local da ocupação. A pesquisa pode ser realizada utilizando os campos de pesquisa de livre descrição (Ex: DNIT ou BR101), coordenadas em graus decimais (Ex: -25.440658, -49.266115) ou graus, minutos e segundos (Ex: 25°26'26.4"S 49°15'58.0"W).



Rodovia*:

km Início ocupação*: **km Fim ocupação:**

Trecho*:

Referência*:

Pista: **Lado da pista*:**

Região administrativa*:

Extensão (m): **Largura(m):**

- [VOLTAR](#)
[CONSULTA LARGURAS DA FAIXA](#)
[PRÓXIMO](#)

APÓS TER MARCADO O PONTO, O SISTEMA PREENCHE DE FORMA AUTOMÁTICA A LOCALIZAÇÃO

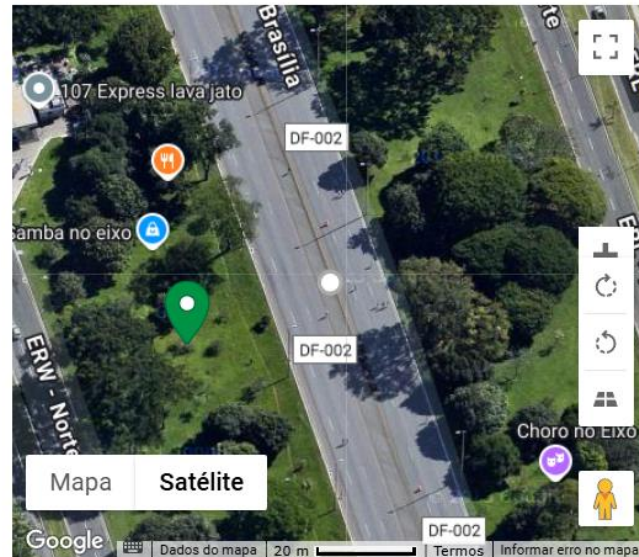
Cadastrar Nova Ocupação



- Informações
- Solicitação
- Consulta de Solicitação
- Termos, Aditivos e Renovações
- Parcelas de Contratos e Guias de Recolhimento
- Atualização de Parcelas em Atraso
- Parcelamento de Dívidas
- Dados Cadastrais
- Denúncia de Ocupação Irregular

Dados da Solicitação

Utilize os campos de consulta para selecionar o local da ocupação.
A pesquisa pode ser realizada utilizando os campos de pesquisa de livre descrição (Ex: DNIT ou BR101), coordenadas em graus decimais (Ex: -25.440658, -49.266115) ou graus, minutos e segundos (Ex: 25°26'26.4"S 49°15'58.0"W).



REGIÃO -

ENTR. DF-007(EPTT) PONTE DO BRAGHETTO - RODOVIÁRIA DE BRASÍLIA

Pista: Dupla **Lado da pista*:** --obrigatório--

Região administrativa*:

Extensão (m): **Largura(m):**

Área(m²)*:

Posição: Entre linhas de limite da faixa de domir **Tipo:** --Selecione--

Observação:

VOLTAR **CONSULTA LARGURAS DA FAIXA** **PRÓXIMO**

PREENCHER O DADOS
COMPLEMENTARES E
CLICAR NO BOTÃO:
PRÓXIMO



Cadastrar Nova Ocupação

- Informações
- Solicitação
- Consulta de Solicitação
- Termos, Aditivos e Renovações
- Parcelas de Contratos e Guias de Recolhimento
- Atualização de Parcelas em Atraso
- Parcelamento de Dívidas
- Dados Cadastrais
- Denúncia de Ocupação Irregular

VERIFICAR SE OS
DADOS DE
LOCALIZAÇÃO ESTÃO
CORRETOS E CLICAR
EM: PRÓXIMO

Localizações

Confira na tabela as localizações informadas para sua solicitação. Caso deseje adicionar um novo local à solicitação é possível utilizar coordenadas para a seleção do local (botão "Nova localização (com coordenadas)") ou então escolhê-lo pela seleção de rodovia, trecho e marco quilométrico (com o cadastro de um novo local pelo botão "Nova localização (rodovia , trecho, km)"). Acione o botão "Voltar" para voltar a etapa anterior. Acione o botão "Próximo" para avançar no cadastro da solicitação.


Rodovia	Trecho	Sentido	Lado da pista	km inicial	km final	
DF002	ENTR. DF-007(EPTT) PONTE DO BRAGHETTO - RODOVIÁRIA DE BRASÍLIA	Ocupação Pontual	Direito	4,254		 


Quantidade de registros:
1

NOVA LOCALIZAÇÃO (COM COORDENADAS)

NOVA LOCALIZAÇÃO (RODOVIA , TRECHO, KM)

Observações:

Caso desejar remover uma localização, acione o botão  sinalizando ao sistema que a referida localização deverá ser desprezada ao final do cadastro

Caso desejar editar e/ou alterar uma localização já informada, acione o botão 

VOLTAR

PRÓXIMO

Cadastrar Nova Ocupação



- Informações
- Solicitação
- Consulta de Solicitação
- Termos, Aditivos e Renovações
- Parcelas de Contratos e Guias de Recolhimento
- Atualização de Parcelas em Atraso
- Parcelamento de Dívidas
- Dados Cadastrais
- Denúncia de Ocupação Irregular

CASO TENHA UM REPRESENTANTE LEGAL, REALIZAR O CADASTRO, CASO CONTRÁRIO CLICAR EM PRÓXIMO

Representantes Legais

Selecione abaixo quais dos representantes legais deverão ser relacionados no futuro contrato de permissão especial de uso da faixa de domínio.
Acione o botão "Voltar" para voltar a etapa anterior.
Acione o botão "Próximo" para avançar no cadastro da solicitação.

CPF	Nome

Quantidade de registros:
0

CADASTRAR NOVO REPRESENTANTE LEGAL

ASSOCIAR REPRESENTANTE LEGAL EXISTENTE

[VOLTAR](#)[PRÓXIMO](#)

Cadastrar Nova Ocupação



Informações

Solicitação

Consulta de Solicitação

Termos, Aditivos e Renovações

Parcelas de Contratos e Guias de Recolhimento

Atualização de Parcelas em Atraso

Parcelamento de Dívidas

Dados Cadastrais

Denúncia de Ocupação Irregular

SERÁ
APRESENTADO O
RESUMO DA
SOLICITAÇÃO, PARA
QUE OS DADOS
POSSAM SER
REVISADOS.
ESTANDO TUDO
CERTO, BASTA
CLICAR EM: ENVIAR
SOLICITAÇÃO

Resumo da Solicitação

Confira atentamente os dados de sua solicitação.
Para corrigir alguma informação, acione o botão "Voltar".
Para confirmar o envio de sua solicitação, acione o botão "Enviar Solicitação", e verifique na próxima página os valores estimados, necessários ao andamento do processo de uso/ocupação da faixa de domínio.

Dados do Interessado

CPF/CNPJ:

28.878.723/0001-07

Interessado:

Adriano Marra

E-mail:

adriano.marra@softplan.com.br

Dados do Contato

Pessoa de contato:

Telefone:

(61)31115-550

Celular:

Dados da Solicitação

Tipo de solicitação*:

Ocupação

Tipo de ocupação:

01 - OCUPAÇÕES - EIXÃO DO LAZER

Descrição resumida*:

01 - OCUPAÇÕES - EIXÃO DO LAZER - RODOVIA DF002 - KM 4,254

Objetivo da solicitação*:

LANCHES E AGUA

Cadastrar Nova Ocupação



Informações

Solicitação

Consulta de Solicitação

Termos, Aditivos e Renovações

Parcelas de Contratos e Guias de Recolhimento

Atualização de Parcelas em Atraso

Parcelamento de Dívidas

Dados Cadastrais

Denúncia de Ocupação Irregular

APÓS O ENVIO DA SOLICITAÇÃO, SERÁ APRESENTADA A CONFIRMAÇÃO DA SOLICITAÇÃO.

É IMPORTANTE QUE A CONFIRMAÇÃO SEJA IMPRESSA E MANTIDA COM O USUÁRIO COMO COMPROVANTE/ PROTOCOLO DA INSCRIÇÃO.

Confirmação da Solicitação

✓ **Operação realizada com sucesso**
Cadastro realizado com sucesso

A seguir são apresentadas, de forma resumida, algumas das informações constantes em sua solicitação. Acione o botão "Valores e Guias de Recolhimento" para verificar os valores estimados para sua solicitação. Após análise de sua solicitação pela "DIDOM (DIRETORIA DE FAIXA DE DOMÍNIO)" estará disponível a impressão do boleto para análise de vistoria, bem como demais instruções necessárias para os trâmites de sua solicitação.

Informações

1. Imprimir este comprovante de solicitação. Para isso, acione o botão 'Imprimir'.
2. Enviar documentos. Acione o botão 'Documentos' para realizar o envio de documentos digitais que ficarão vinculados à sua solicitação no banco de dados de informações da faixa de domínio das rodovias. O tamanho físico dos arquivos está limitado a **3000 KB**.

Número do pedido:

00409/2024

Descrição resumida:

01 - OCUPAÇÕES - EIXÃO DO LAZER - RODOVIA DF002 - KM 4,254

Objetivo da solicitação:

LANCHES E AGUA

Nome:

Adriano Marra

CPF/CNPJ:

28.878.723/0001-07

Tipo de solicitação:

Ocupação

Tipo de ocupação:

01 - OCUPAÇÕES - EIXÃO DO LAZER

Situação:

Solicitada via internet


Data:

03/09/2024

IMPRIMIR

ENVIAR DOCUMENTO

VALORES E GUIAS DE RECOLHIMENTO



Obrigado!